



**ESTADO DE MATO GROSSO**  
**PREFEITURA MUNICIPAL DE RONDOLÂNDIA**  
**GABINETE DO PREFEITO**

Lei nº 118, de 30 de Novembro de 2006.

**LEI Nº 118,**

**DE 30 DE NOVEMBRO DE 2006.**

**AUTORIA DO PODER EXECUTIVO**

*Autoriza o Poder Executivo transferir, por doação, lotes urbanos ao Estado de Mato Grosso.*

**O PREFEITO DO MUNICÍPIO DE RONDOLÂNDIA**, Estado de Mato Grosso, no uso de suas atribuições legais, em especial ao disposto no inc. III, do art. 70 c/c inc. V do art. 19 da LOM,

**FAZ SABER** que a Câmara Municipal aprovou e ele sanciona a seguinte Lei:

**Art. 1º** - Fica o Poder Executivo autorizado a efetuar a transferência, por doação ao Estado de Mato Grosso, dos imóveis urbanos descritos nos Memoriais Descritivos integrantes desta lei e localizados no Conjunto Habitacional Cidade Alta.

**Art. 2º** - Os imóveis urbanos objeto da doação referem-se:

**I** - Aos Lotes nº: 01, 02, 03, 04, 05, 06, 07, 08, 09, 10, 11, 12, 13, 14, 15 e 16 da Quadra nº 26. Área: 6.400,00 M<sup>2</sup>, Conforme Memorial Descritivo, Mapa e Certidão de Avaliação em anexo.

**II** - Aos Lotes nº: 01, 02, 03, 04, 05, 06, 07, 08, 09, 10, 11, 12, 13, 14, 15 e 16 da Quadra nº 27. Área: 6.400,00 M<sup>2</sup>, Conforme Memorial Descritivo, Mapa e Certidão de Avaliação em anexo.





**ESTADO DE MATO GROSSO**  
**PREFEITURA MUNICIPAL DE RONDOLÂNDIA**  
**GABINETE DO PREFEITO**

Lei nº 118, de 30 de Novembro de 2006.

III - Aos Lotes nº: 01, 02, 03, 04, 05, 06, 07, 08, 09, 10, 11, 12, 15 e 16 da Quadra nº 28. Área: 5.630,00 M<sup>2</sup>, Conforme Memorial Descritivo, Mapa e Certidão de Avaliação em anexo.

**Art. 3º** - Esta Lei entrará em vigor na data de sua publicação.

**Art.4º** - Revogam-se as disposições em contrário.

Paço Municipal, aos 30 de Novembro de 2006.

  
**JOSÉ GUEDES DE SOUZA**  
*Prefeito Municipal*





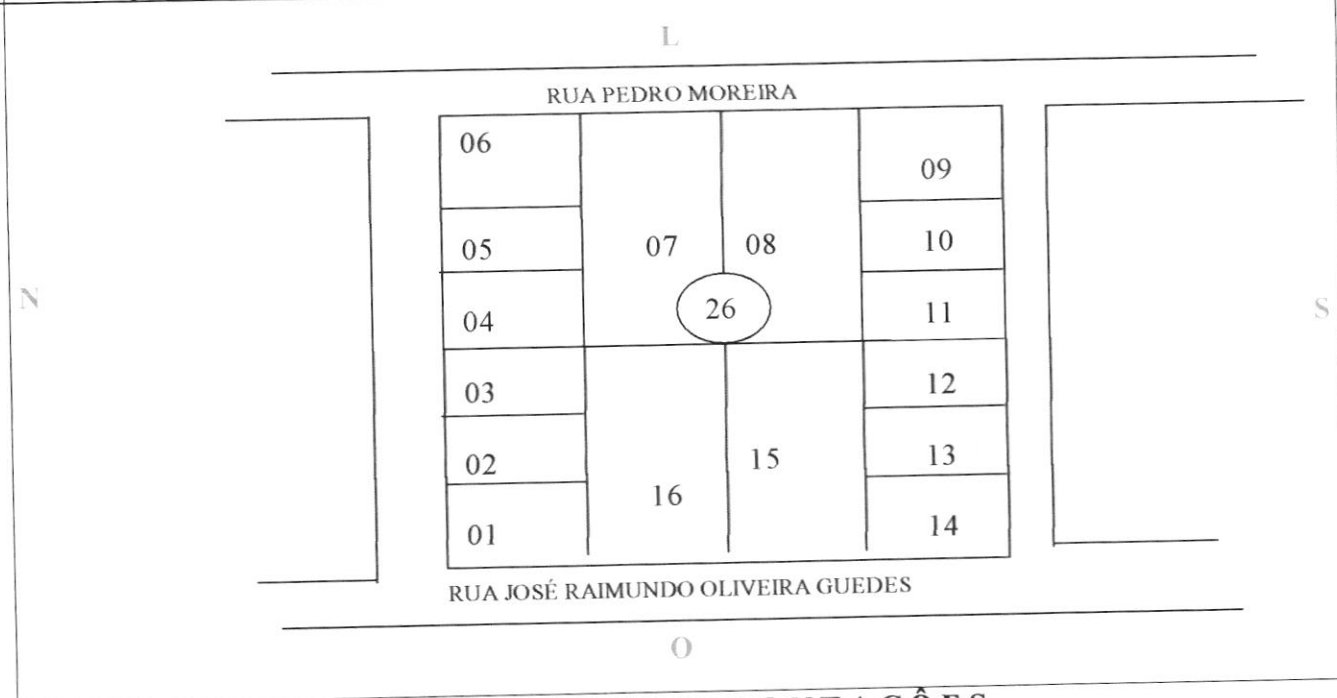
**ESTADO DE MATO GROSSO**  
**PREFEITURA MUNICIPAL DE RONDOLÂNDIA**  
**GABINETE DO PREFEITO**

Lei nº 118, de 30 de Novembro de 2006.

**Anexo - I**

**MEMORIAL DESCRITIVO**

**Quadra:** 26  
**Lote:** 01, 02, 03, 04, 05, 06, 07, 08, 09, 10, 11, 12, 13, 14, 15 e 16.  
**Logradouro:** Conjunto Habitacional Cidade Alta  
**Instrumento:** Trena  
**Método Empregado:** Sistema de balizamento retilíneo.



**LIMITES E CONFRONTAÇÕES**

**Leste:** Rua Pedro Moreira  
**Sul:** Rua Nossa Senhora Auxiliadora

**Oeste:** Rua José Raimundo Oliveira Guedes  
**Norte:** Rua Carmo de Castilho

**ELEMENTOS DO PERIMETRO**

<b>Frente (Oeste):</b> 80,00 m		<b>Fundo (Leste):</b> 80,00 m	
<b>L. Direto (Sul):</b> 80,00 m		<b>L. Esquerdo (Norte):</b> 80,00 m	
<b>ESTADO DE MATO GROSSO</b> <b>PREFEITURA MUNICIPAL DE RONDOLÂNDIA</b> <b>GABINETE DO PREFEITO</b>			
<b>LOGRADOURO</b> <b>Conjunto Habitacional Cidade Alta</b>		<b>ÁREA</b>	6.400 m <sup>2</sup>
		<b>PERIMETRO:</b>	
<b>DATA:</b> 19.09.2006	<b>ESTADODO:</b> Mato Grosso	<b>MUNICÍPIO</b> Rondolândia	<b>ESCALA:</b> 10.000
<b>RESPONSÁVEL TÉCNICO:</b> Luiz Francisco da Silva		<b>VISTO:</b>	

Avenida André Maggi, 450, Centro, Rondolândia, Mato Grosso.  
 Tel - Fax: 0xx - (66) 3542-1072 - CEP: 78.338-000





**ESTADO DE MATO GROSSO**  
**PREFEITURA MUNICIPAL DE RONDOLÂNDIA**  
**GABINETE DO PREFEITO**

Lei nº 118, de 30 de Novembro de 2006.

**Anexo – II**

**MEMORIAL DESCRITIVO**

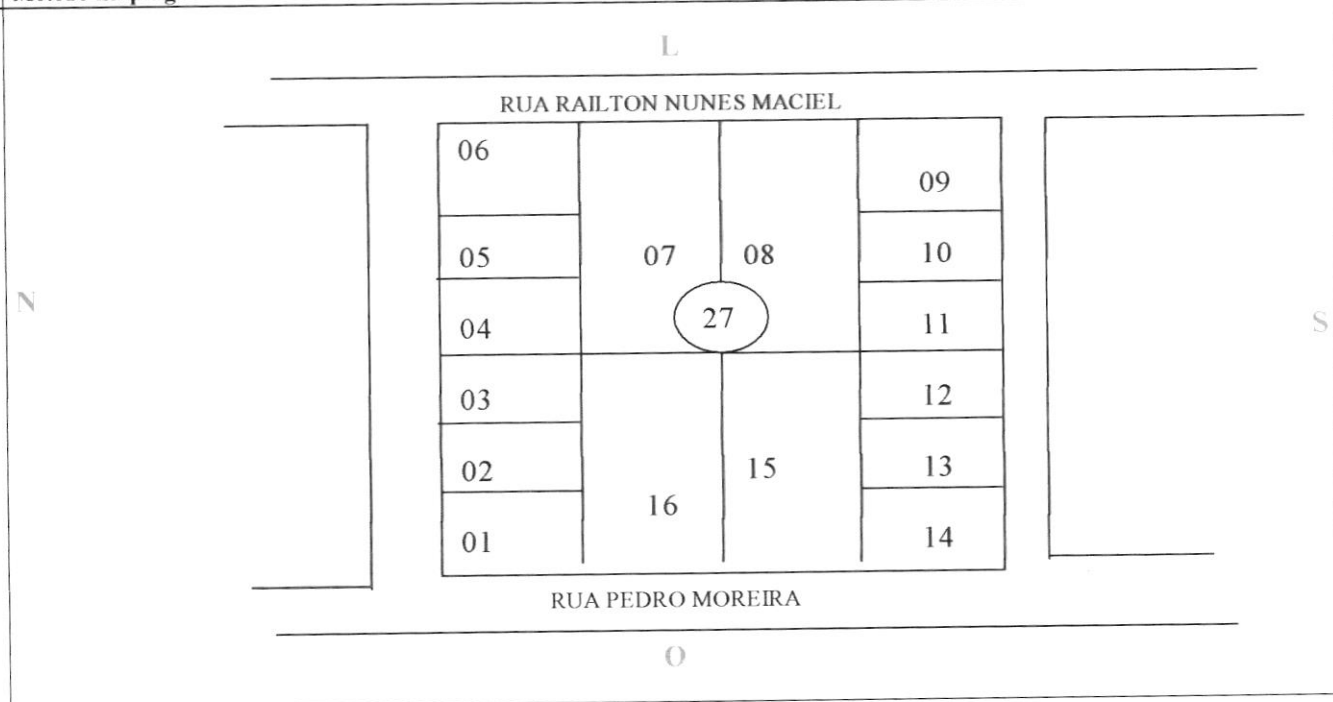
**Quadra: 27**

**Lote: 01, 02, 03, 04, 05, 06, 07, 08, 09, 10, 11, 12, 13, 14, 15 e 16.**

**Logradouro: Conjunto Habitacional Cidade Alta**

**Instrumento: Trena**

**Método Empregado: Sistema de balizamento retilíneo.**



**LIMITES E CONFRONTAÇÕES**

**Leste:** Rua Raiton Nunes Maciel  
**Sul:** Rua Nossa Senhora Auxiliadora

**Oeste:** Rua Pedro Moreira  
**Norte:** Rua Carmo de Castilho

**ELEMENTOS DO PERIMETRO**

**Frente (Oeste):** 80,00 m  
**L. Direto (Sul):** 80,00 m

**Fundo (Leste):** 80,00 m  
**L. Esquerdo (Norte):** 80,00 m



**ESTADO DE MATO GROSSO**  
**PREFEITURA MUNICIPAL DE RONDOLÂNDIA**  
**GABINETE DO PREFEITO**

**LOGRADOURO**  
**Conjunto Habitacional Cidade Alta**

**ÁREA** 6.400 m<sup>2</sup>  
**PERIMETRO:**

**DATA:** 19.09.2006    **ESTADO:** Mato Grosso    **MUNICÍPIO:** Rondolândia    **ESCALA:** 10.000

**RESPONSÁVEL TÉCNICO:** Luiz Francisco da Silva

**VISTO:**

Avenida André Maggi, 450, Centro, Rondolândia, Mato Grosso.  
Tel - Fax: 0xx - (66) 3542-1072 - CEP: 78.338-000





**ESTADO DE MATO GROSSO**  
**PREFEITURA MUNICIPAL DE RONDOLÂNDIA**  
**GABINETE DO PREFEITO**

Lei nº 118, de 30 de Novembro de 2006.

Anexo – II

**MEMORIAL DESCRITIVO**

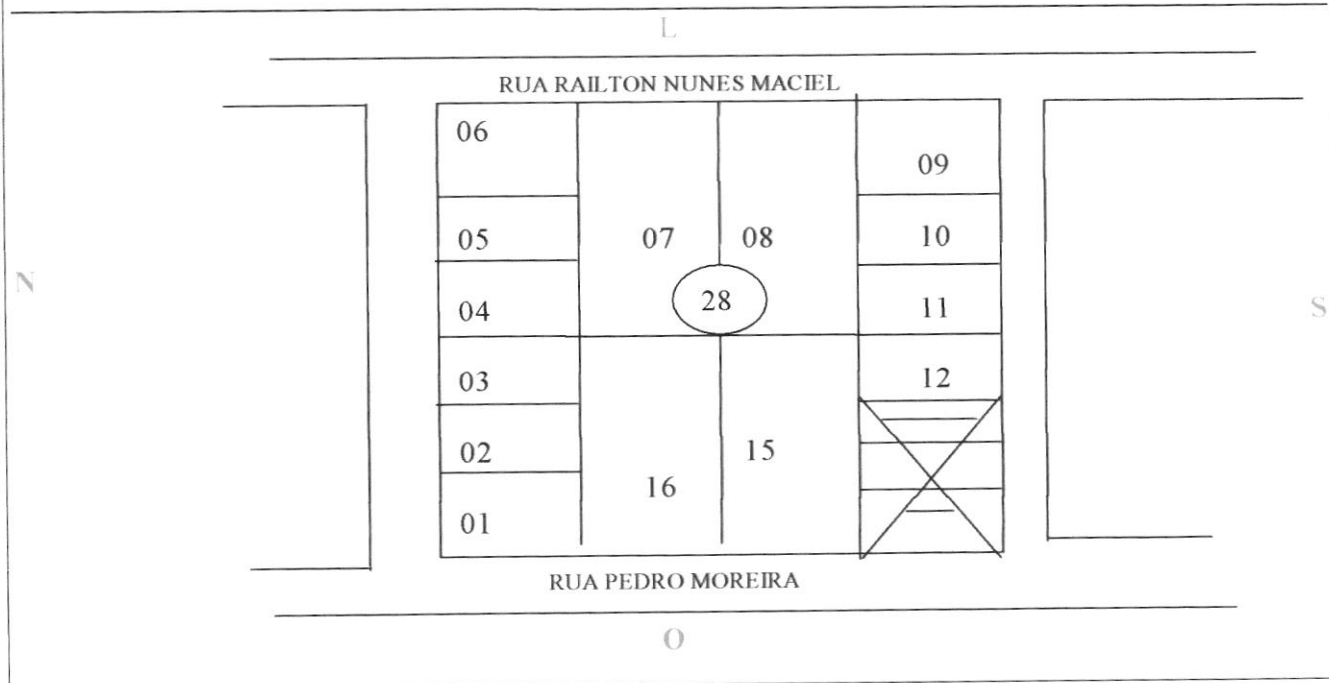
**Quadra: 28**

**Lote: 01, 02, 03, 04, 05, 06, 07, 08, 09, 10, 11, 12, 15 e 16.**

**Logradouro: Conjunto Habitacional Cidade Alta**

**Instrumento: Trena**

**Método Empregado: Sistema de balizamento retilíneo.**



**LIMITES E CONFRONTAÇÕES**

**Leste:** Rua Railton Nunes Maciel  
**Sul:** Av. André Maggi

**Oeste:** Rua Pedro Moreira  
**Norte:** Rua Nossa Senhora Auxiliadora

**ELEMENTOS DO PERIMETRO**

**Frente (Oeste):** 80,00 m  
**L. Direto (Sul):** 80,00 m

**Fundo (Leste):** 80,00 m  
**L. Esquerdo (Norte):** 80,00 m



**ESTADO DE MATO GROSSO**  
**PREFEITURA MUNICIPAL DE RONDOLÂNDIA**  
**GABINETE DO PREFEITO**

**LOGRADOURO**  
**Conjunto Habitacional Cidade Alta**

**ÁREA** 6.400 m<sup>2</sup>  
**PERIMETRO:**

**DATA:** 19.09.2006 **ESTADO:** Mato Grosso **MUNICÍPIO** Rondolândia **ESCALA:** 10.000

**RESPONSÁVEL TÉCNICO:** Luiz Francisco da Silva

**VISTO:**



