PROJETO TERRAPLENAGEM



02 SEÇÕES
ESCALA 1:300

LEGENDA:

PLANTA:

0 1 2

- EIXO PROJETADO
- CURVAS DE NÍVEL
- TALUDE CORTE
- TALUDE ATERRO
- NORTE
- ARVORES
- POSTES

PERFIL

- TERRENO NATURAL PERFIL
- PROJETO PERFIL

SEÇÕES:

- TERRENO NATURAL SEÇÃO
- PROJETO SEÇÃO
- CORTE NA SEÇÃO
- ATERRO NA SEÇÃO

NOTAS

1-SISTEMAS DE COORDENADAS UTM SIRGAS 2000 ZONA 20S
2-CURVAS DE NIVEL A CADA 1.00 m

CARIMBO

REVISÃO	DATA	DESCRIÇÃO
R00	JUNHO/2022	EMISSÃO INICIAL

PROJETO TERRAPLEGEM

OBRA: PAVIMENTAÇÃO ASFÁLTICA DA LINHA 86

PROPRIETÁRIO: PREFEITURA MUNICIPAL DE RONDOLÂNDIA
CPF/ CNPJ:

ENDEREÇO: PERÍMETRO RURAL DE RONDOLÂNDIA-MT

AUTOR DO PROJETO:
CREA/ CAU:

RESP. P/ EXECUÇÃO:
CREA/ CAU:

ESCALA: INDICADAS

ASSUNTO: TERRAPLENAGEM
SEÇÕES
EST. 0+00 A 23+00

FOLHA Nº: TER 01/11

NOME DO ARQUIVO DIGITAL: PROJETO DE TERRAPLENAGEM.dwg

DIREITOS AUTORAIS RESERVADOS CONFORME ARTIGO 184 DO CÓDIGO PENAL, LEI 5.988 DE 14/12/73 DO CÓDIGO CIVIL E RESOLUÇÃO CONFEA 307/07
NENHUMA PARTE DESSE PROJETO PODERÁ SER REPETIDA, REPRODUZIDA, EXECUTADA OU TRANSMITIDA, SEM AUTORIZAÇÃO PRÉVIA POR ESCRITO JUNTO DOS AUTORES DO PROJETO E EMISSÃO DE NOVAS ARTs.



02 SEÇÕES
ESCALA 1:300

LEGENDA:

PLANTA:

- 0 1 2 — EIXO PROJETADO
- CURVAS DE NÍVEL
- TALUDE CORTE
- TALUDE ATERRO
- NORTE
- ARVORES
- POSTES

PERFIL

- TERRENO NATURAL PERFIL
- PROJETO PERFIL

SEÇÕES:

- TERRENO NATURAL SEÇÃO
- PROJETO SEÇÃO
- CORTE NA SEÇÃO
- ATERRO NA SEÇÃO

NOTAS

1-SISTEMAS DE COORDENADAS UTM SIRGAS 2000 ZONA 20S
2-CURVAS DE NIVÉL A CADA 1.00 m

CARIMBO

REVISÃO	DATA	DESCRIÇÃO
R00	JUNHO/2022	EMISSÃO INICIAL

PROJETO TERRAPLENAGEM

OBRA: PAVIMENTAÇÃO ASFÁLTICA DA LINHA 86

PROPRIETÁRIO: PREFEITURA MUNICIPAL DE RONDOLÂNDIA
CPF/ CNPJ:

ENDEREÇO: PERÍMETRO RURAL DE RONDOLÂNDIA-MT

AUTOR DO PROJETO:
CREA/ CAU:

RESP. P/ EXECUÇÃO:
CREA/ CAU:

ESCALA: INDICADAS

ASSUNTO: TERRAPLENAGEM
SEÇÕES
EST. 24+00 A 47+00

FOLHA Nº: TER 02/11

NOME DO ARQUIVO DIGITAL: PROJETO DE TERRAPLENAGEM.dwg

DIREITOS AUTORAIS RESERVADOS CONFORME ARTIGO 184 DO CÓDIGO PENAL, LEI 5.988 DE 14/12/73 DO CÓDIGO CIVIL E RESOLUÇÃO CONFEA 205/7
NENHUMA PARTE DESSE PROJETO PODERÁ SER REPETIDA, REPRODUZIDA, EXECUTADA OU TRANSMITIDA, SEM AUTORIZAÇÃO PRÉVIA POR ESCRITO JUNTO DOS AUTORES DO PROJETO E EMISSÃO DE NOVAS ARTs.

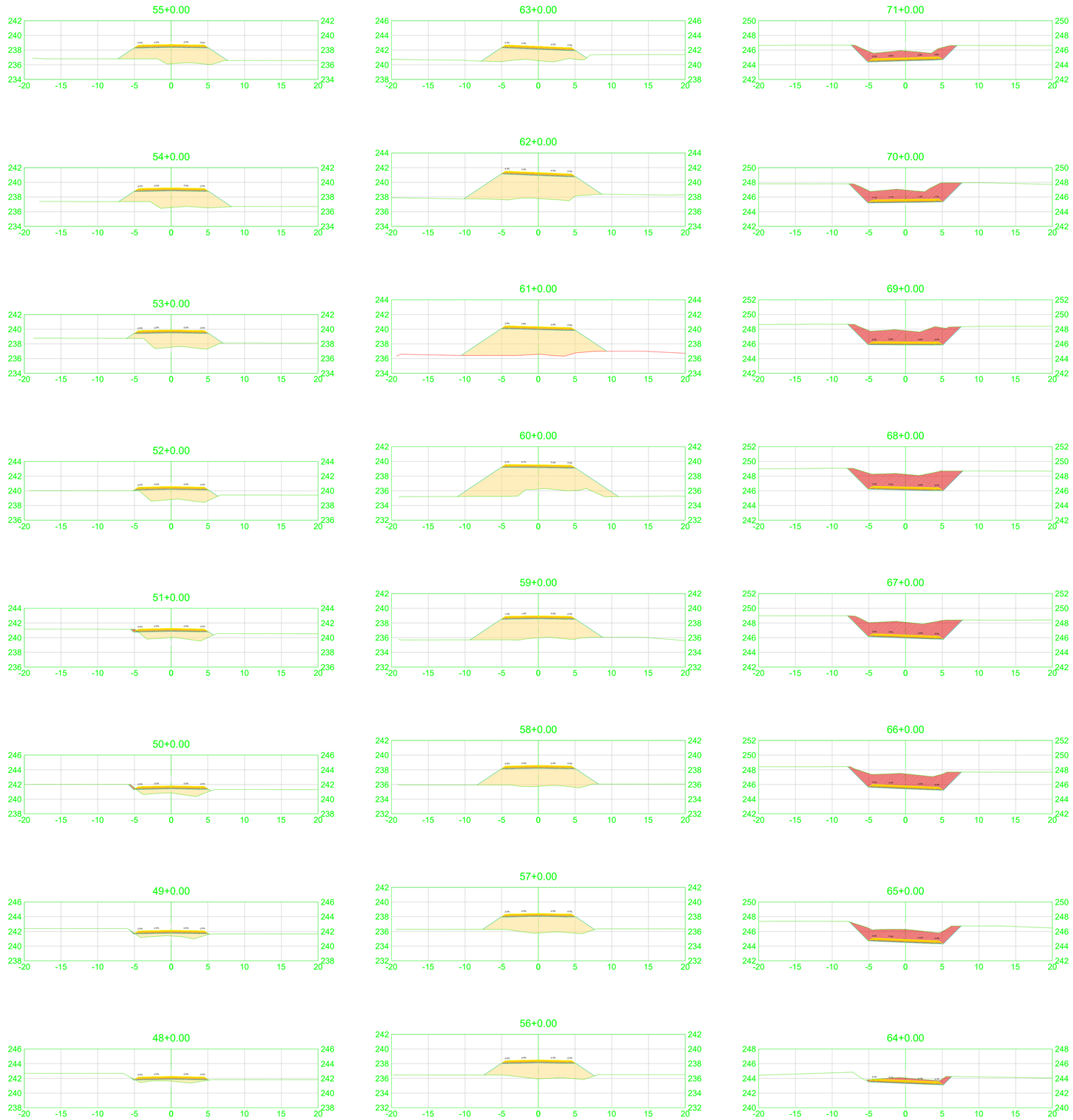

02 SEÇÕES
ESCALA 1:300

LEGENDA:

PLANTA:

0 1 2

- EIXO PROJETADO
- CURVAS DE NÍVEL
- TALUDE CORTE
- TALUDE ATERRO
- NORTE
- ARVORES
- POSTES

PERFIL

- TERRENO NATURAL PERFIL
- PROJETO PERFIL

SEÇÕES:

- TERRENO NATURAL SEÇÃO
- PROJETO SEÇÃO
- CORTE NA SEÇÃO
- ATERRO NA SEÇÃO

NOTAS

1-SISTEMAS DE COORDENADAS UTM SIRGAS 2000 ZONA 20S
2-CURVAS DE NIVÉL A CADA 1.00 m

CARIMBO

REVISÃO	DATA	DESCRIÇÃO
R00	JUNHO/2022	EMISSÃO INICIAL

PROJETO TERRAPLENAGEM

OBRA: PAVIMENTAÇÃO ASFÁLTICA DA LINHA 86

PROPRIETÁRIO: PREFEITURA MUNICIPAL DE RONDOLÂNDIA
CPF/ CNPJ:

ENDEREÇO: PERÍMETRO RURAL DE RONDOLÂNDIA-MT

AUTOR DO PROJETO:
CREA/ CAU:

RESP. P/ EXECUÇÃO:
CREA/ CAU:

ESCALA: INDICADAS

ASSUNTO: TERRAPLENAGEM
SEÇÕES
EST. 48+00 A 71+00

FOLHA Nº: TER 03/11

NOME DO ARQUIVO DIGITAL: PROJETO DE TERRAPLENAGEM.dwg

DIREITOS AUTORAIS RESERVADOS CONFORME ARTIGO 184 DO CÓDIGO PENAL, LEI 5.988 DE 14/12/73 DO CÓDIGO CIVIL E RESOLUÇÃO CONFEA 307/
NENHUMA PARTE DESSE PROJETO PODERÁ SER REPETIDA, REPRODUZIDA, EXECUTADA OU TRANSMITIDA, SEM AUTORIZAÇÃO PRÉVIA POR ESCRITO JUNTO DOS AUTORES DO PROJETO E EMISSÃO DE NOVAS ART's.

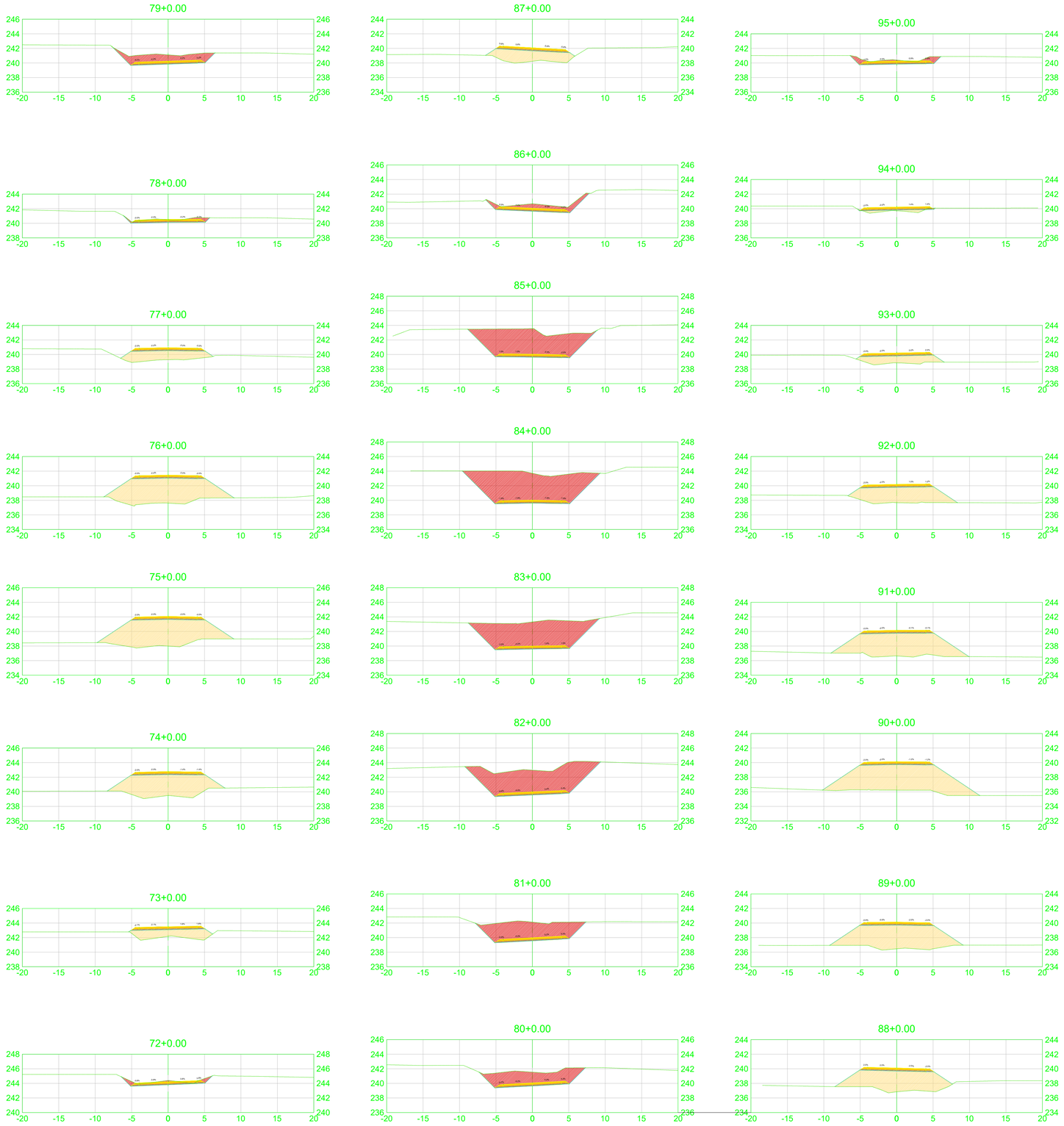

02 SEÇÕES
ESCALA 1:300

LEGENDA:

PLANTA:

0 1 2

- EIXO PROJETADO
- CURVAS DE NÍVEL
- TALUDE CORTE
- TALUDE ATERRO
- NORTE
- ARVORES
- POSTES

PERFIL

- TERRENO NATURAL PERFIL
- PROJETO PERFIL

SEÇÕES:

- TERRENO NATURAL SEÇÃO
- PROJETO SEÇÃO
- CORTE NA SEÇÃO
- ATERRO NA SEÇÃO

NOTAS

1-SISTEMAS DE COORDENADAS UTM SIRGAS 2000 ZONA 20S
2-CURVAS DE NIVEL A CADA 1.00 m

CARIMBO

REVISÃO	DATA	DESCRIÇÃO
R00	JUNHO/2022	EMISSÃO INICIAL

PROJETO TERRAPLENAGEM

OBRA: PAVIMENTAÇÃO ASFÁLTICA DA LINHA 86

PROPRIETÁRIO: PREFEITURA MUNICIPAL DE RONDOLÂNDIA
CPF/ CNPJ:

ENDEREÇO: PERÍMETRO RURAL DE RONDOLÂNDIA-MT

AUTOR DO PROJETO:
CREA/ CAU:

RESP. P/ EXECUÇÃO:
CREA/ CAU:

ESCALA: INDICADAS

ASSUNTO: TERRAPLENAGEM
SEÇÕES
EST. 72+00 A 95+00

FOLHA Nº: TER 04/11

NOME DO ARQUIVO DIGITAL: PROJETO DE TERRAPLENAGEM.dwg

DIREITOS AUTORAIS RESERVADOS CONFORME ARTIGO 184 DO CÓDIGO PENAL, LEI 5.988 DE 14/12/73 DO CÓDIGO CIVIL E RESOLUÇÃO CONFEA 205/7
NENHUMA PARTE DESSE PROJETO PODERÁ SER REPETIDA, REPRODUZIDA, EXECUTADA OU TRANSMITIDA, SEM AUTORIZAÇÃO PRÉVIA POR ESCRITO JUNTO DOS AUTORES DO PROJETO E EMISSÃO DE NOVAS ARTs.

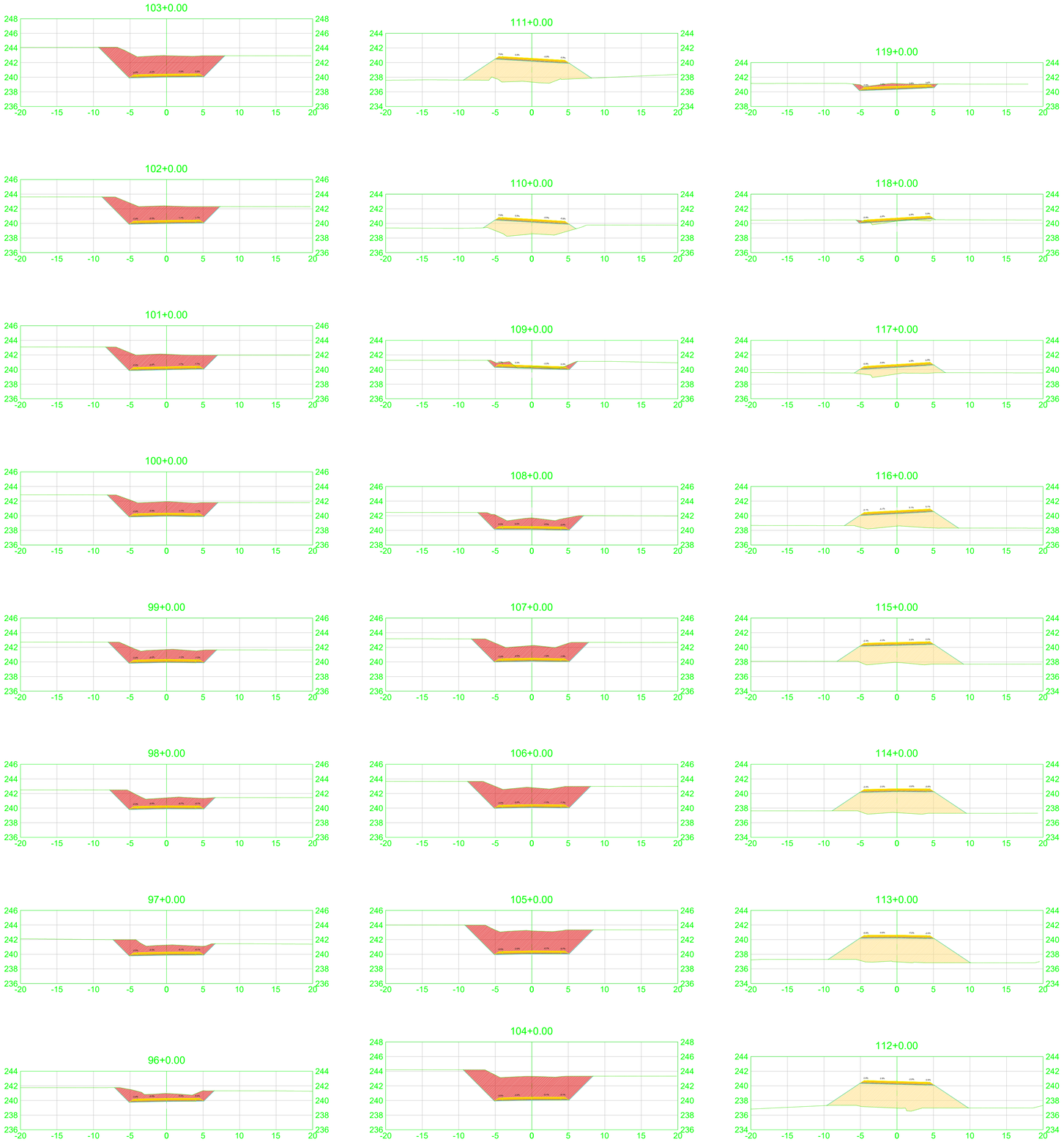

02 SEÇÕES
ESCALA 1:300

LEGENDA:

PLANTA:

- EIXO PROJETADO
- CURVAS DE NÍVEL
- TALUDE CORTE
- TALUDE ATERRO
- NORTE
- ARVORES
- POSTES

PERFIL

- TERRENO NATURAL PERFIL
- PROJETO PERFIL

SEÇÕES:

- TERRENO NATURAL SEÇÃO
- PROJETO SEÇÃO
- CORTE NA SEÇÃO
- ATERRO NA SEÇÃO

NOTAS

1-SISTEMAS DE COORDENADAS UTM SIRGAS 2000 ZONA 20S
2-CURVAS DE NIVEL A CADA 1.00 m

CARIMBO

REVISÃO	DATA	DESCRIÇÃO
R00	JUNHO/2022	EMISSÃO INICIAL

PROJETO TERRAPLENAGEM

OBRA: PAVIMENTAÇÃO ASFÁLTICA DA LINHA 86

PROPRIETÁRIO: PREFEITURA MUNICIPAL DE RONDOLÂNDIA
CPF/ CNPJ:

ENDEREÇO: PERÍMETRO RURAL DE RONDOLÂNDIA-MT

AUTOR DO PROJETO:
CREA/ CAU:

RESP. P/ EXECUÇÃO:
CREA/ CAU:

ESCALA: INDICADAS

ASSUNTO: TERRAPLENAGEM
SEÇÕES
EST. 96+00 A 119+00

FOLHA Nº: TER 05/11

NOME DO ARQUIVO DIGITAL: PROJETO DE TERRAPLENAGEM.dwg

DIREITOS AUTORAIS RESERVADOS CONFORME ARTIGO 184 DO CODIGO PENAL, LEI 5.988 DE 14/12/73 DO CODIGO CIVIL E RESOLUÇÃO CONFEA 205/7
NENHUMA PARTE DESSE PROJETO PODERÁ SER REPETIDA, REPRODUZIDA, EXECUTADA OU TRANSMITIDA, SEM AUTORIZAÇÃO PREVIA POR ESCRITO JUNTO DOS AUTORES DO PROJETO E EMISSÃO DE NOVAS ARTs.

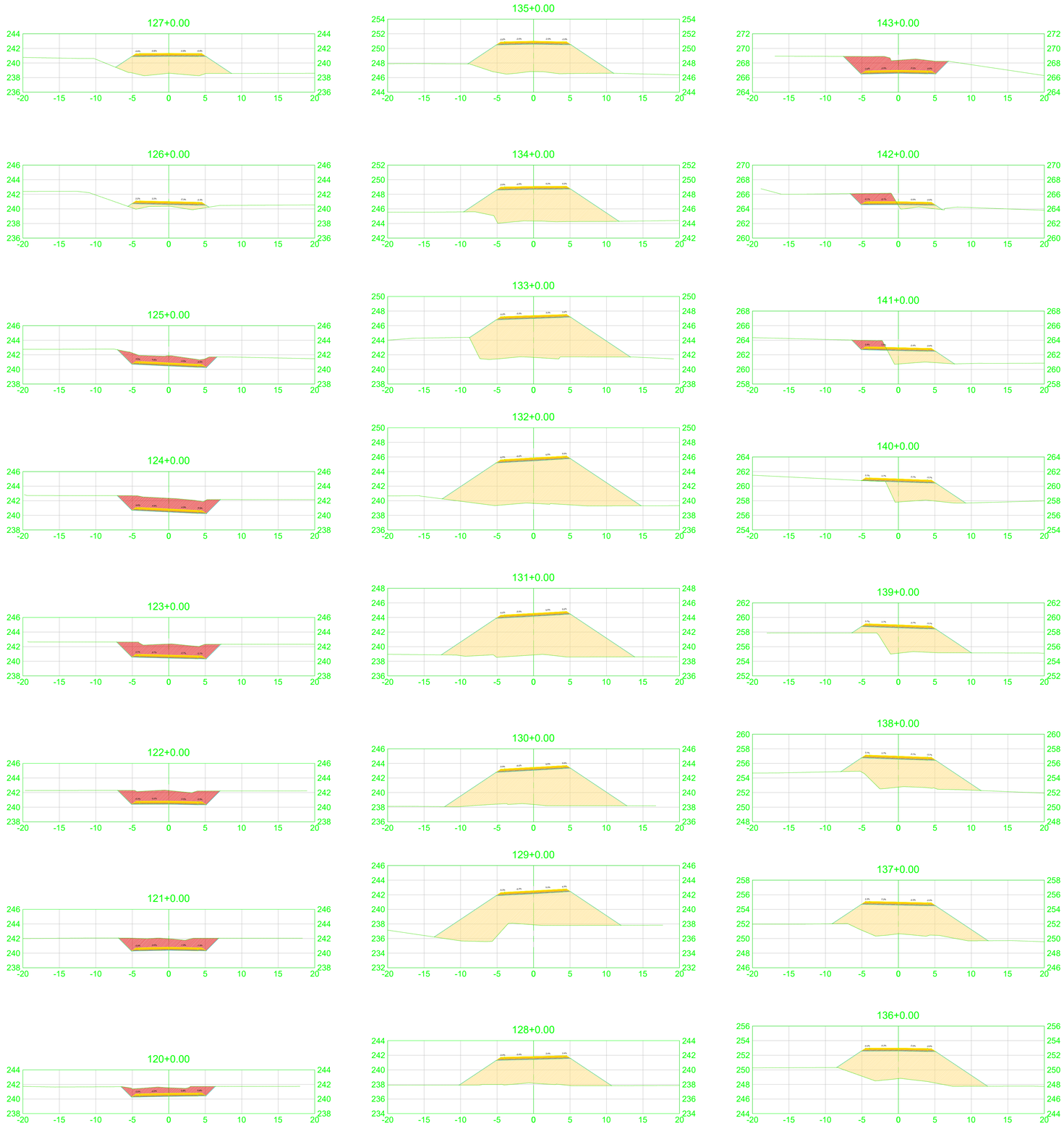

02 SEÇÕES
ESCALA 1:300

LEGENDA:

PLANTA:

0 1 2

- EIXO PROJETADO
- CURVAS DE NÍVEL
- TALUDE CORTE
- TALUDE ATERRO
- NORTE
- ARVORES
- POSTES

PERFIL

- TERRENO NATURAL PERFIL
- PROJETO PERFIL

SEÇÕES:

- TERRENO NATURAL SEÇÃO
- PROJETO SEÇÃO
- CORTE NA SEÇÃO
- ATERRO NA SEÇÃO

NOTAS

1-SISTEMAS DE COORDENADAS UTM SIRGAS 2000 ZONA 20S
2-CURVAS DE NIVÉL A CADA 1.00 m

CARIMBO

REVISÃO	DATA	DESCRIÇÃO
R00	JUNHO/2022	EMISSÃO INICIAL

PROJETO TERRAPLENAGEM

OBRA: PAVIMENTAÇÃO ASFÁLTICA DA LINHA 86

PROPRIETÁRIO: PREFEITURA MUNICIPAL DE RONDOLÂNDIA
CPF/ CNPJ:

ENDEREÇO: PERÍMETRO RURAL DE RONDOLÂNDIA-MT

AUTOR DO PROJETO:
CREA/ CAU:

RESP. P/ EXECUÇÃO:
CREA/ CAU:

ESCALA: INDICADAS

ASSUNTO: TERRAPLENAGEM
SEÇÕES
EST. 120+00 A 143+00

FOLHA Nº: TER 06/11

NOME DO ARQUIVO DIGITAL: PROJETO DE TERRAPLENAGEM.dwg

DIREITOS AUTORAIS RESERVADOS CONFORME ARTIGO 184 DO CÓDIGO PENAL, LEI 5.988 DE 14/12/73 DO CÓDIGO CIVIL E RESOLUÇÃO CONFEA 205/7
NENHUMA PARTE DESSE PROJETO PODERÁ SER REFEITIDA, REPRODUZIDA, EXECUTADA OU TRANSMITIDA, SEM AUTORIZAÇÃO PRÉVIA POR ESCRITO JUNTO DOS AUTORES DO PROJETO E EMISSÃO DE NOVAS ARTs.

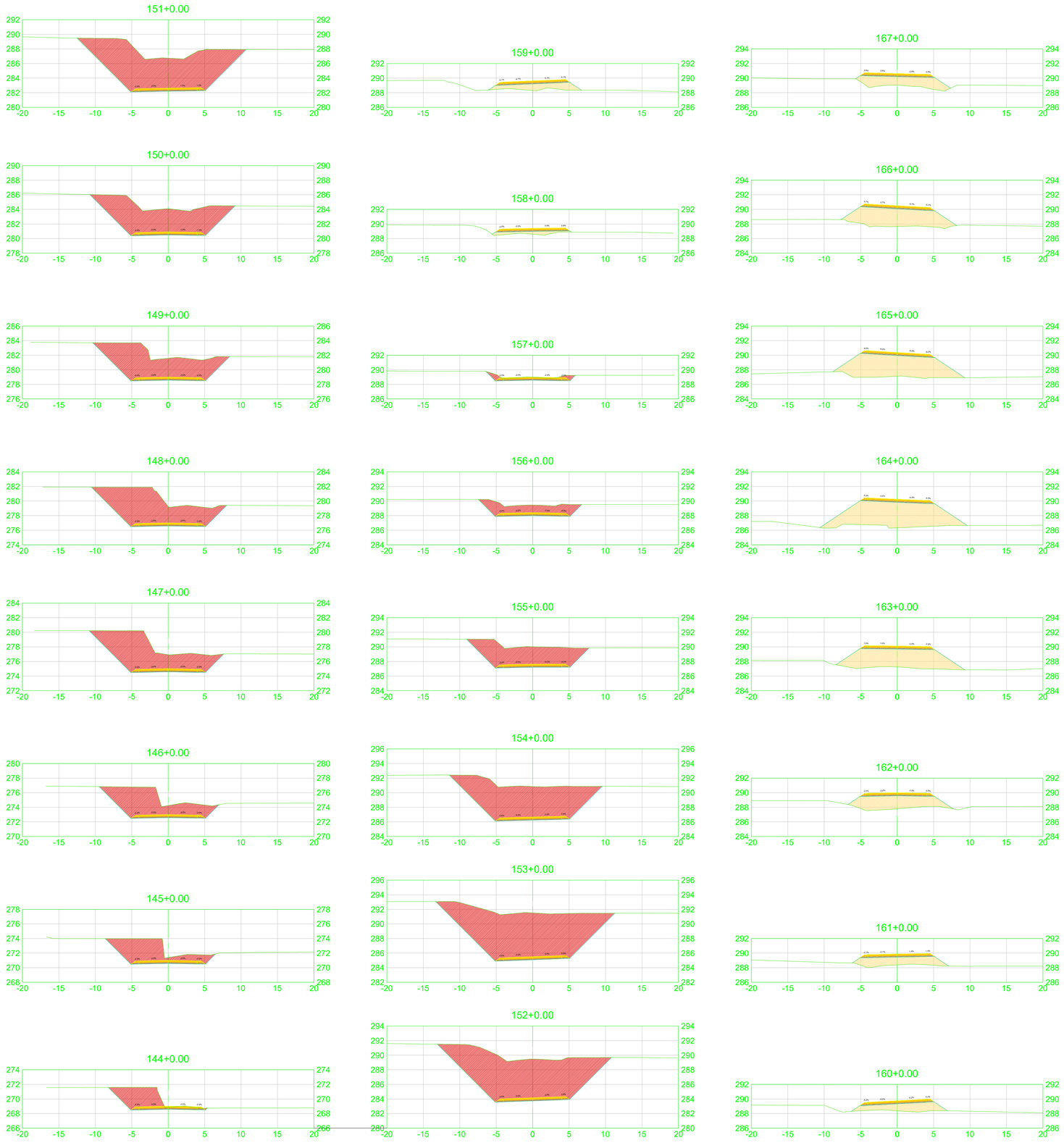

02 SEÇÕES
ESCALA 1:300

LEGENDA:

PLANTA:

- 0 1 2 — EIXO PROJETADO
- CURVAS DE NÍVEL
- TALUDE CORTE
- TALUDE ATERRO
- NORTE
- ARVORES
- POSTES

PERFIL

- TERRENO NATURAL PERFIL
- PROJETO PERFIL

SEÇÕES:

- TERRENO NATURAL SEÇÃO
- PROJETO SEÇÃO
- CORTE NA SEÇÃO
- ATERRO NA SEÇÃO

NOTAS

1-SISTEMAS DE COORDENADAS UTM SIRGAS 2000 ZONA 20S
2-CURVAS DE NIVÉL A CADA 1.00 m

CARIMBO

REVISÃO	DATA	DESCRIÇÃO
R00	JUNHO/2022	EMISSÃO INICIAL

PROJETO TERRAPLENAGEM

OBRA: PAVIMENTAÇÃO ASFÁLTICA DA LINHA 86

PROPRIETÁRIO: PREFEITURA MUNICIPAL DE RONDOLÂNDIA
CPF/ CNPJ:

ENDEREÇO: PERÍMETRO RURAL DE RONDOLÂNDIA-MT

AUTOR DO PROJETO:
CREA/ CAU:

RESP. P/ EXECUÇÃO:
CREA/ CAU:

ESCALA: INDICADAS

ASSUNTO: TERRAPLENAGEM
SEÇÕES
EST. 144+00 A 167+00

FOLHA Nº: TER 07/11

NOME DO ARQUIVO DIGITAL: PROJETO DE TERRAPLENAGEM.dwg

DIREITOS AUTORAIS RESERVADOS CONFORME ARTIGO 184 DO CÓDIGO PENAL, LEI 5.988 DE 14/12/73 DO CÓDIGO CIVIL E RESOLUÇÃO CONFEA 205/7
NENHUMA PARTE DESSE PROJETO PODERÁ SER REPETIDA, REPRODUZIDA, EXECUTADA OU TRANSMITIDA, SEM AUTORIZAÇÃO PRÉVIA POR ESCRITO JUNTO DOS AUTORES DO PROJETO E EMISSÃO DE NOVAS ARTs.

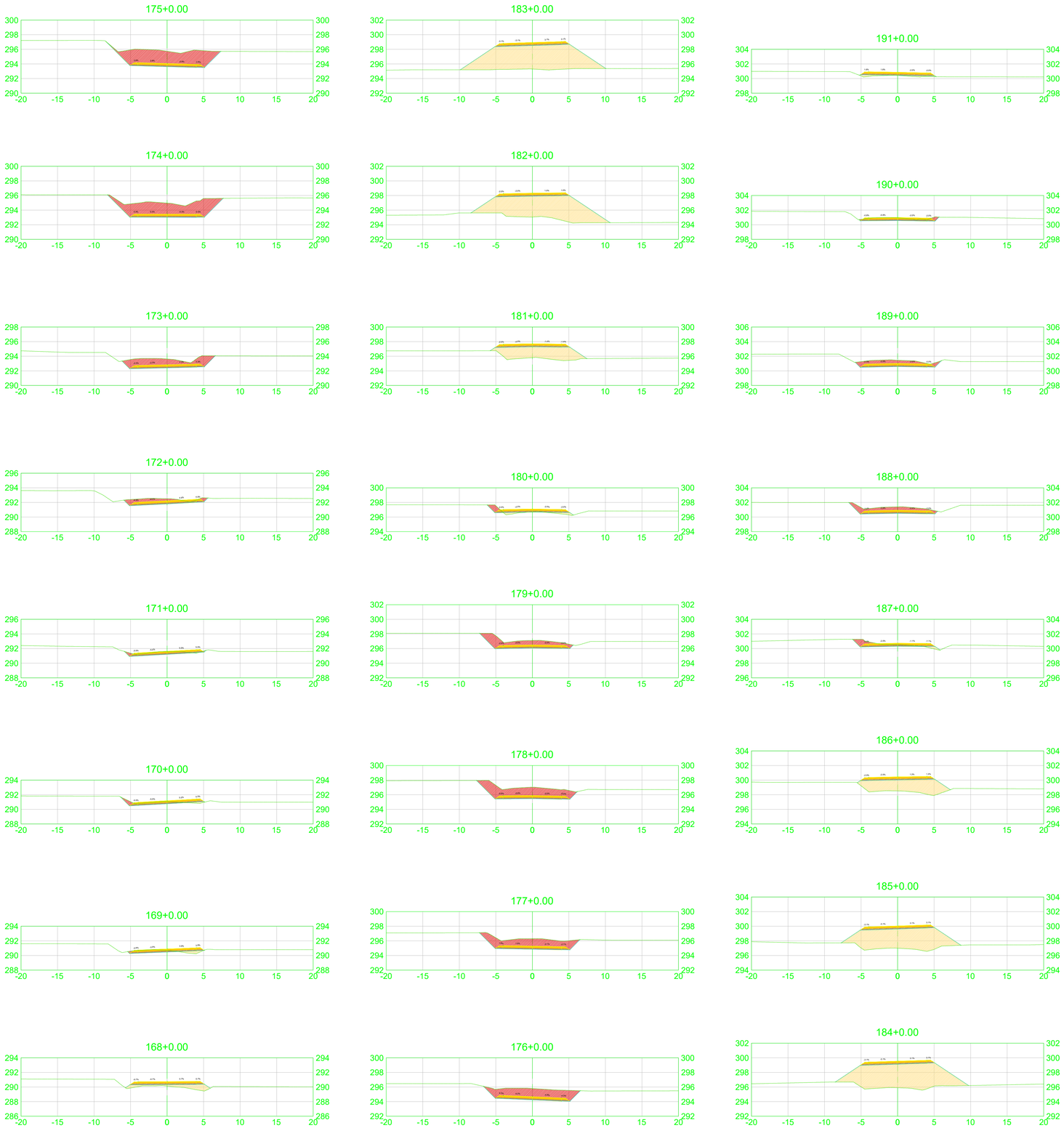

02 SEÇÕES
ESCALA 1:300

LEGENDA:

PLANTA:

- EIXO PROJETADO
- CURVAS DE NÍVEL
- TALUDE CORTE
- TALUDE ATERRO
- NORTE
- ARVORES
- POSTES

PERFIL

- TERRENO NATURAL PERFIL
- PROJETO PERFIL

SEÇÕES:

- TERRENO NATURAL SEÇÃO
- PROJETO SEÇÃO
- CORTE NA SEÇÃO
- ATERRO NA SEÇÃO

NOTAS

1-SISTEMAS DE COORDENADAS UTM SIRGAS 2000 ZONA 20S
2-CURVAS DE NIVÊL A CADA 1.00 m

CARIMBO

REVISÃO	DATA	DESCRIÇÃO
R00	JUNHO/2022	EMISSÃO INICIAL

PROJETO TERRAPLENAGEM

OBRA: PAVIMENTAÇÃO ASFÁLTICA DA LINHA 86

PROPRIETÁRIO: PREFEITURA MUNICIPAL DE RONDOLÂNDIA
CPF/ CNPJ:

ENDEREÇO: PERÍMETRO RURAL DE RONDOLÂNDIA-MT

AUTOR DO PROJETO:
CREA/ CAU:

RESP. P/ EXECUÇÃO:
CREA/ CAU:

ESCALA: INDICADAS

ASSUNTO: TERRAPLENAGEM
SEÇÕES
EST. 168+00 A 191+00

FOLHA Nº: TER 08/11

NOME DO ARQUIVO DIGITAL: PROJETO DE TERRAPLENAGEM.dwg

DIREITOS AUTORAIS RESERVADOS CONFORME ARTIGO 184 DO CÓDIGO PENAL, LEI 5.988 DE 14/12/73 DO CÓDIGO CIVIL E RESOLUÇÃO CONFEA 205/97
NENHUMA PARTE DESSE PROJETO PODERÁ SER REPETIDA, REPRODUZIDA, EXECUTADA OU TRANSMITIDA, SEM AUTORIZAÇÃO PRÉVIA POR ESCRITO JUNTO DOS AUTORES DO PROJETO E EMISSÃO DE NOVAS ART's.

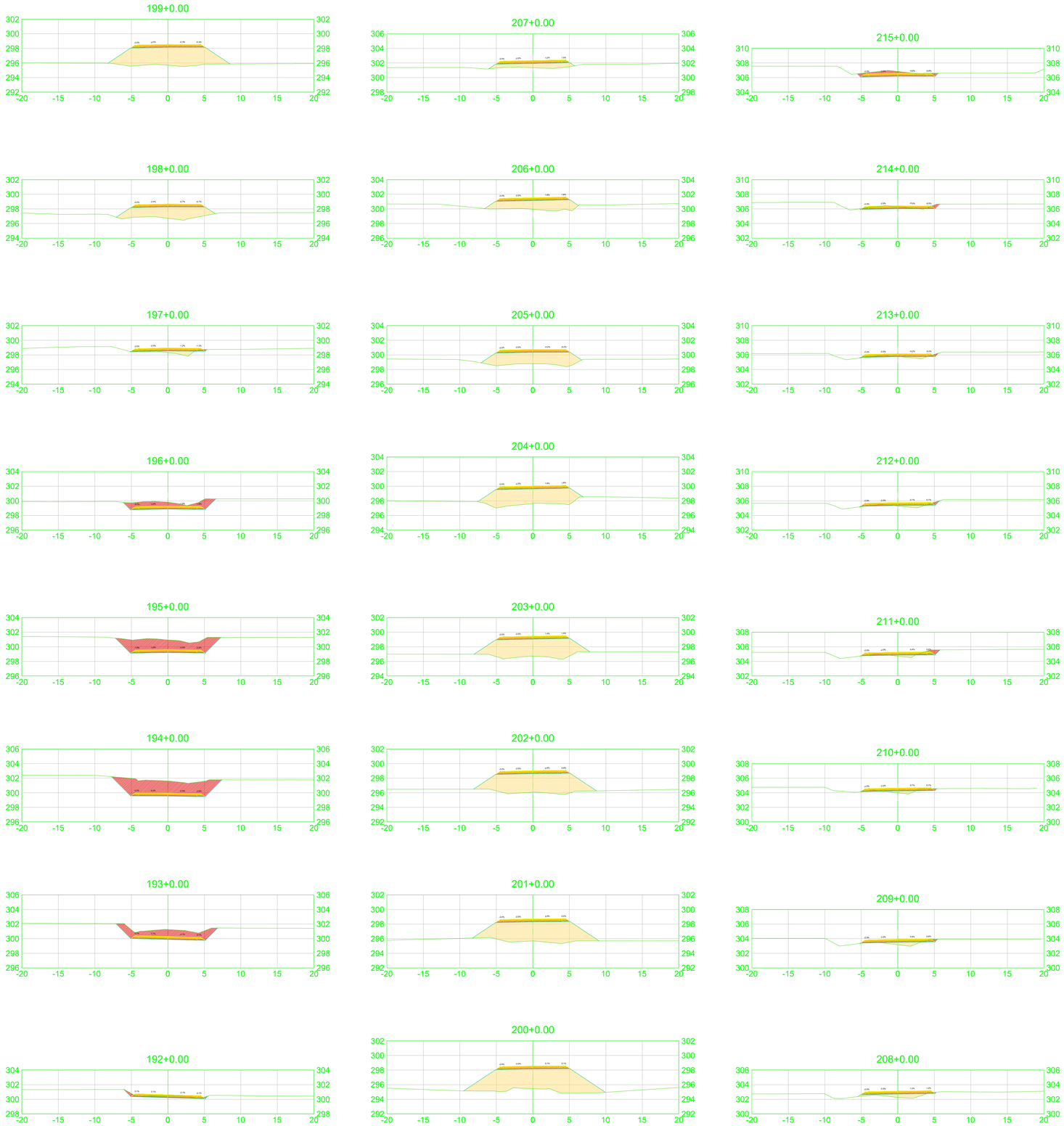

02 SEÇÕES
ESCALA 1:300

LEGENDA:

PLANTA:

0 1 2 EIXO PROJETADO
CURVAS DE NÍVEL
TALUDE CORTE
TALUDE ATERRO
NORTE
ARVORES
POSTES

PERFIL
TERRENO NATURAL PERFIL
PROJETO PERFIL

SEÇÕES:
TERRENO NATURAL SEÇÃO
PROJETO SEÇÃO
CORTE NA SEÇÃO
ATERRO NA SEÇÃO

NOTAS

1-SISTEMAS DE COORDENADAS UTM SIRGAS 2000 ZONA 20S
2-CURVAS DE NIVÉL A CADA 1.00 m

CARIMBO

REVISÃO	DATA	DESCRIÇÃO
R00	JUNHO/2022	EMISSÃO INICIAL

PROJETO TERRAPLENAGEM

OBRA: PAVIMENTAÇÃO ASFÁLTICA DA LINHA 86

PROPRIETÁRIO: PREFEITURA MUNICIPAL DE RONDOLÂNDIA
CPF/ CNPJ:

ENDEREÇO: PERÍMETRO RURAL DE RONDOLÂNDIA-MT

AUTOR DO PROJETO:
CREA/ CAU:

RESP. P/ EXECUÇÃO:
CREA/ CAU:

ESCALA: INDICADAS

ASSUNTO: TERRAPLENAGEM
SEÇÕES
EST. 192+00 A 215+00

FOLHA Nº: TER 09/11

NOME DO ARQUIVO DIGITAL: PROJETO DE TERRAPLENAGEM.dwg

© DIREITOS AUTORAIS RESERVADOS CONFORME ARTIGO 184 DO CÓDIGO PENAL, LEI 5.988 DE 14/12/73 DO CÓDIGO CIVIL E RESOLUÇÃO CONFEA 2067.
NENHUMA PARTE DESSE PROJETO PODERÁ SER REPETIDA, REPRODUZIDA, EXECUTADA OU TRANSMITIDA, SEM AUTORIZAÇÃO PRÉVIA POR ESCRITO JUNTO DOS AUTORES DO PROJETO E EMISSÃO DE NOVAS ARTs.

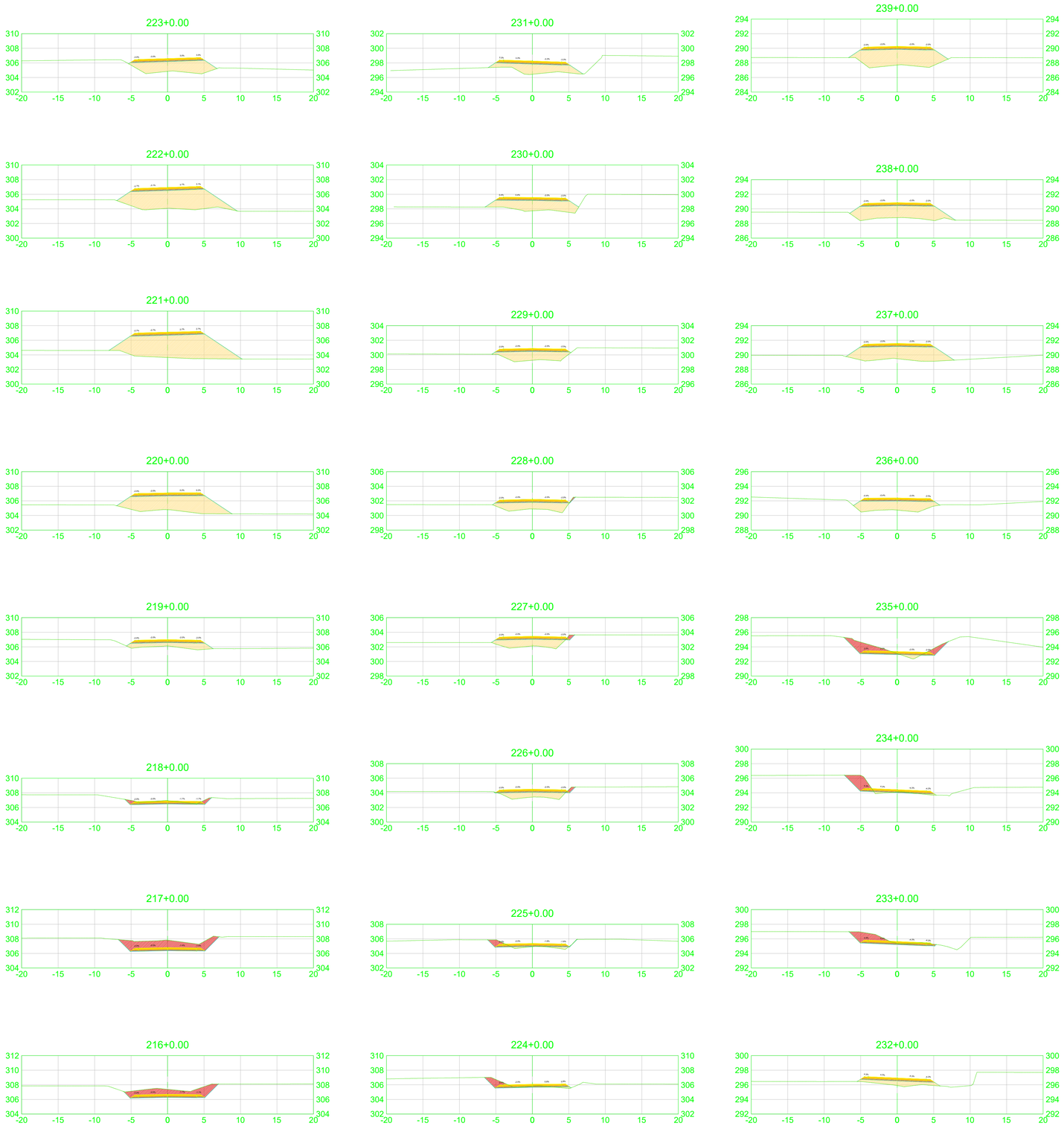

02 SEÇÕES
ESCALA 1:300

LEGENDA:

PLANTA:

- EIXO PROJETADO
- CURVAS DE NÍVEL
- TALUDE CORTE
- TALUDE ATERRO
- NORTE
- ARVORES
- POSTES

PERFIL

- TERRENO NATURAL PERFIL
- PROJETO PERFIL

SEÇÕES:

- TERRENO NATURAL SEÇÃO
- PROJETO SEÇÃO
- CORTE NA SEÇÃO
- ATERRO NA SEÇÃO

NOTAS

1-SISTEMAS DE COORDENADAS UTM SIRGAS 2000 ZONA 20S
2-CURVAS DE NIVÉL A CADA 1.00 m

CARIMBO

REVISÃO	DATA	DESCRIÇÃO
R00	JUNHO/2022	EMISSÃO INICIAL

PROJETO TERRAPLENAGEM

OBRA: PAVIMENTAÇÃO ASFÁLTICA DA LINHA 86

PROPRIETÁRIO: PREFEITURA MUNICIPAL DE RONDOLÂNDIA
CPF/ CNPJ:

ENDEREÇO: PERÍMETRO RURAL DE RONDOLÂNDIA-MT

AUTOR DO PROJETO:
CREA/ CAU:

RESP. P/ EXECUÇÃO:
CREA/ CAU:

ESCALA: INDICADAS

ASSUNTO: TERRAPLENAGEM
SEÇÕES
EST. 216+00 A 239+00

FOLHA Nº: TER 10/11

NOME DO ARQUIVO DIGITAL: PROJETO DE TERRAPLENAGEM.dwg

DIREITOS AUTORAIS RESERVADOS CONFORME ARTIGO 184 DO CÓDIGO PENAL, LEI 5.988 DE 14/12/73 DO CÓDIGO CIVIL E RESOLUÇÃO CONFEA 2037
NENHUMA PARTE DESSE PROJETO PODERÁ SER REPETIDA, REPRODUZIDA, EXECUTADA OU TRANSMITIDA, SEM AUTORIZAÇÃO PRÉVIA POR ESCRITO, JUNTO DOS AUTORES DO PROJETO E EMISSÃO DE NOVAS ARTs.

243+0.00

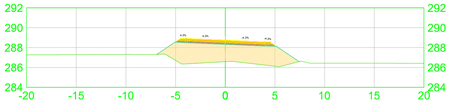

248+0.00

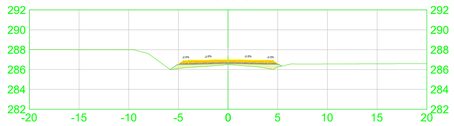

242+0.00

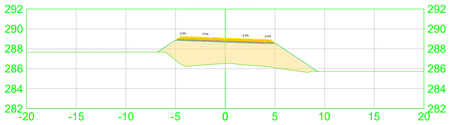

247+0.00

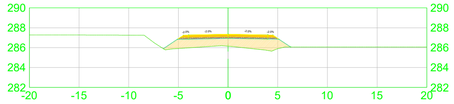

241+0.00

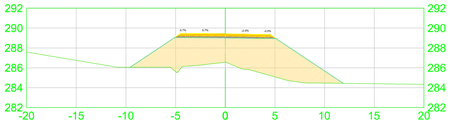

246+0.00

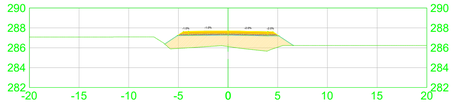

240+0.00

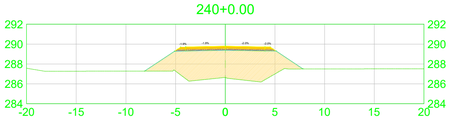

245+0.00

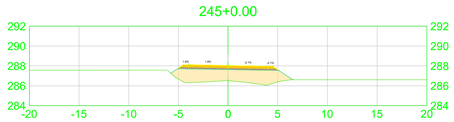

02 SEÇÕES
ESCALA 1:300

LEGENDA:

PLANTA:

0 1 2

- EIXO PROJETADO
- CURVAS DE NÍVEL
- TALUDE CORTE
- TALUDE ATERRO
- NORTE
- ARVORES
- POSTES

PERFIL

- TERRENO NATURAL PERFIL
- PROJETO PERFIL

SEÇÕES:

- TERRENO NATURAL SEÇÃO
- PROJETO SEÇÃO
- CORTE NA SEÇÃO
- ATERRO NA SEÇÃO

NOTAS

1-SISTEMAS DE COORDENADAS UTM SIRGAS 2000 ZONA 20S
2-CURVAS DE NIVÉL A CADA 1.00 m

CARIMBO

REVISÃO	DATA	DESCRIÇÃO
R00	JUNHO/2022	EMISSÃO INICIAL

PROJETO TERRAPLENAGEM

OBRA: PAVIMENTAÇÃO ASFÁLTICA DA LINHA 86

PROPRIETÁRIO:
CPF/ CNPJ: PREFEITURA MUNICIPAL DE RONDOLÂNDIA

ENDEREÇO: PERÍMETRO RURAL DE RONDOLÂNDIA-MT

AUTOR DO PROJETO:
CREA/ CAU:

RESP. P/ EXECUÇÃO:
CREA/ CAU:

ESCALA: INDICADAS

ASSUNTO: TERRAPLENAGEM
SEÇÕES
EST. 240+00 A 248+16,20

FOLHA Nº: TER 11/11

NOME DO ARQUIVO DIGITAL: PROJETO DE TERRAPLENAGEM.dwg

DIREITOS AUTORAIS RESERVADOS CONFORME ARTIGO 184 DO CÓDIGO PENAL LEI 5.988 DE 14/12/73 DO CÓDIGO CIVIL E REGULIÇÃO CONFEA 205/97
NENHUMA PARTE DESSE PROJETO PODERÁ SER REPETIDA, REPRODUZIDA, EXCETUADA OU TRANSMITIDA, SEM AUTORIZAÇÃO PRÉVIA POR ESCRITO JUNTO DOS AUTORES DO PROJETO E EMISSÃO DE NOVAS ARTs.